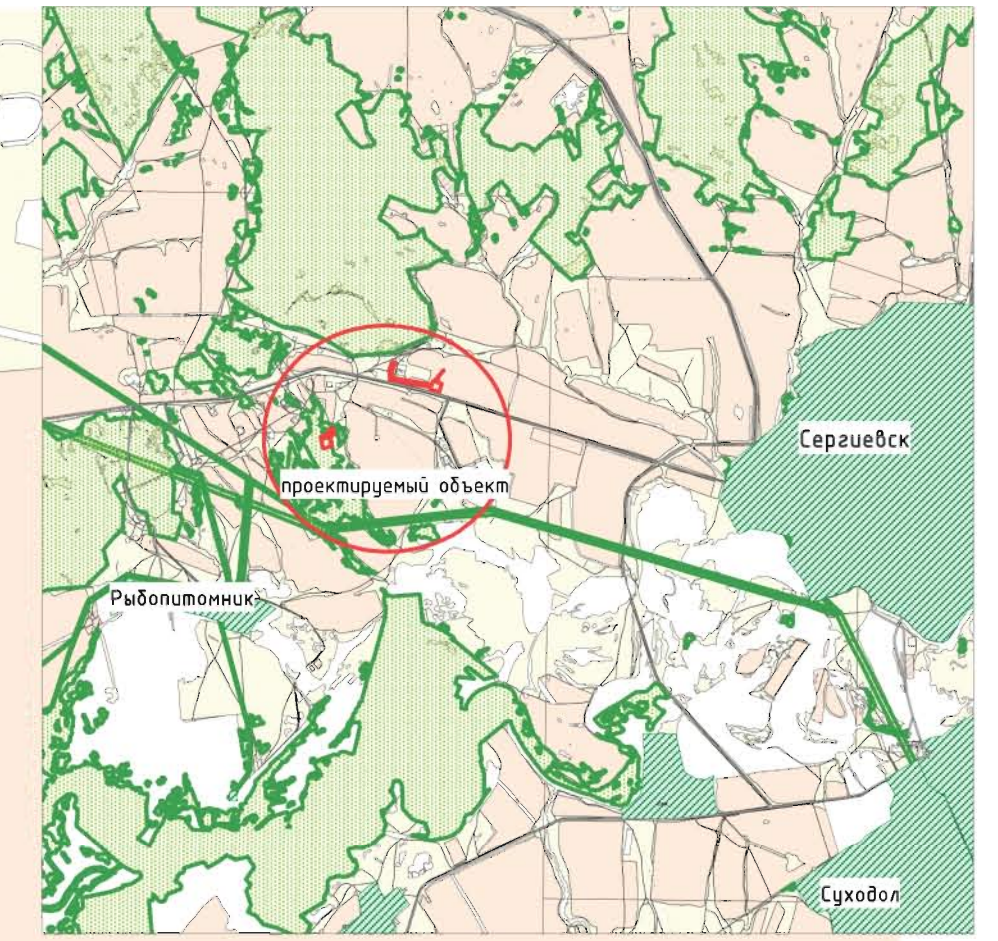
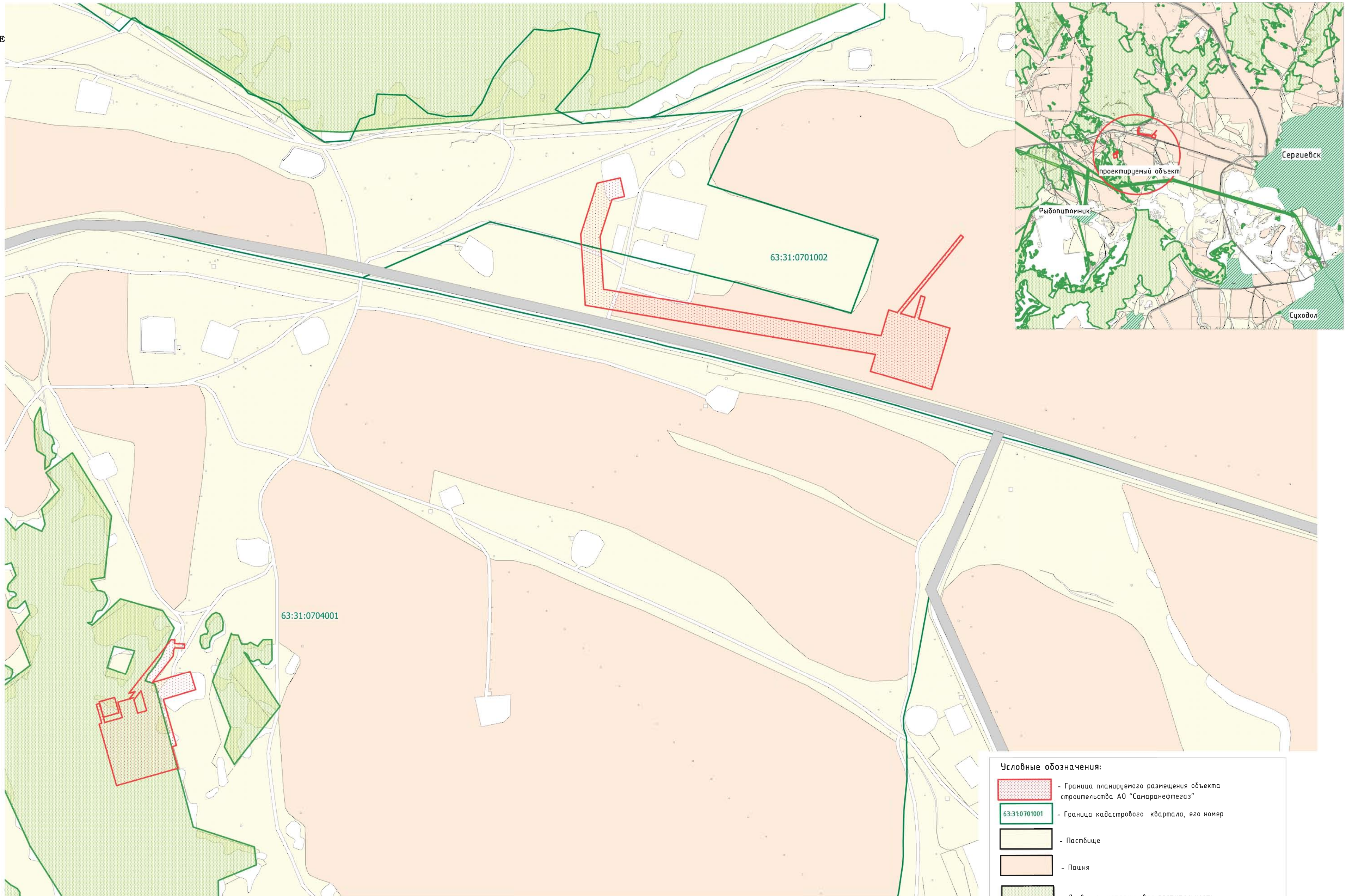



Схема расположения земельного участка объекта строительства АО "Самаранефтегаз":  
5598П "Система поглощения скважин №№ 2006, 2007 Радаевского месторождения",  
на территории муниципального района Сергиевский, в границах с.п. Сергиевск Самарской области  
Масштаб 1:5000

Обзорная схема Масштаба 1:100000



Условные обозначения:

	- Граница планируемого размещения объекта строительства АО "Самаранефтегаз"
	- Граница кадастрового квартала, его номер
	- Пастбище
	- Пашня
	- Древесно-кустарниковая растительность